

- Entwurf -








geschotterter Wirtschaftsweg

asphaltierter Wirtschaftsweg

reduzierte Fläche gegenüber Vorentwurf wegen artenreichem Grünland und teilweise § 30 Biotop

Wald

Legende

-  Grenze des räumlichen Geltungsbereichs des Bebauungsplans (18.900m²)
-  06.340 Frischwiesen mäßiger Nutzungsintensität meist 2-3 malige Nutzung mit deutlichem Düngungseinfluss, mäßig artenreich (ehemalige Ackerterrasse, 35BWP, 5.382m²)
-  11.191 Acker, intensiv genutzt (16BWP, 12.283m²)
-  02.200 Gebüsch, Hecken, Säume heimischer Arten auf frischen Standorten (39BWP, 560m²)
-  02.200 Gebüsch, Hecken, Säume heimischer Arten auf frischen Standorten, hier: gemähter Waldsaum (39BWP, 595m²)
-  10.610 Bewachsene unbefestigte Feldwege (25BWP, 80m²)
-  110kV Bahnstrom Freileitung mit Abstansfläche (19m beidseitig)

Stadt Rotenburg a. d. Fulda



Eingriffs- Ausgleichplan
zum Vorhabenbezogenen
Bebauungsplan Nr. 18
"PV-Freiflächenanlage In der Suckeloch",
der Stadt Rotenburg a. d. Fulda
Gemarkung Lisperhausen

Bestand

Planverfasser:
Büro für Landschaftsplanung, Dipl.-Ing. H. Wacker
Zum Kegelsköpfchen 9, 36199 Rotenburg



Maßstab 1:1.000