
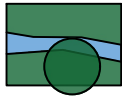




Legende


- 
Grenze des räumlichen Geltungsbereichs des Bebauungsplans (34.951 m²)

- 
05.243 Arten- / strukturarme Gräben mit vereinzelt Ufergehölzen (29 + 5 BWP, 947 m²)

- 
11.191 Acker, intensiv genutzt (34.004 m², 16 BWP)

- 
Vorhandene Stromfreileitung und Strommast

Stadt Rotenburg an der Fulda



Eingriffs- Ausgleichplan
zum vorhabenbezogenen
Bebauungsplan Nr. 3
"PV-Freiflächenanlage Im Gründchen",
der Stadt Rotenburg a. d. Fulda
Gemarkung Dankerode
-Bestand-