


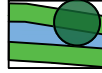









- Legende**
-  Grenze des räumlichen Geltungsbereichs des Bebauungsplans (34.951 m²)
 -  06.370 Naturnahe Grünlandneuanlage (3.399 m² x 25 BWP)
 -  06.370 Maststandort der Stromfreileitung mit 10 m Abstand zum Solarpark, Einsatz mit Regioaatgutmischung (451 m² x 25 BWP)
 -  05.461 sonstige Staudenfluren an Fließgewässern, inkl. 10 m Randstreifen (4.032 m² x 39 BWP)
- Fläche für technische Einrichtung:
-  10.510 Sehr stark bis völlig 10 % der Fläche (100 m² x 3 BWP)
 -  06.370/10.715 Restfläche mit Einsatz Regioaatgutmischung für Solarparks und extensive Schafbeweidung (900 m² x 15,5 BWP)
 -  06.370/10.715 Fläche unter den Solarmodulen mit Einsatz Regioaatgutmischung für Solarparks und extensive Schafbeweidung (26.069 m² x 15,5 BWP)
 -  Zaunanlage mit 20 cm Bodenfreiheit

Stadt Rotenburg a. d. Fulda



Eingriffs- Ausgleichplanung
zum vorhabenbezogenen
Bebauungsplan Nr. 3
"PV-Freiflächenanlage Im Gründchen",
der Stadt Rotenburg a. d. Fulda
Gemarkung Dankerode
- Planung -



Maßstab 1:1.000

Planverfasser:
Büro für Landschaftsplanung, Dipl.-Ing. H. Wacker
Zum Kegelsköpfchen 9, 36199 Rotenburg an der Fulda