








Legende


- 
Grenze des räumlichen Geltungsbereichs des Bebauungsplans (79.219 m²)

- 
04.600 Feldgehölz (3.194 m², 50 BWP)

- 
06.350 Intensiv genutzte Wirtschaftswiesen (56.134 m², 21 BWP)


- 
10.610 Bewachsene unbefestigte Feldwege (1.205 m², 25 BWP)

- 
11.191 Acker, intensiv genutzt (18.686 m², 16 BWP)

- 
Funkmast

- Vorentwurf -

Stadt Rotenburg a. d. Fulda



Eingriffs- Ausgleichsplan
 zum vorhabenbezogenen
 Bebauungsplan Nr.4
 "PV Freiflächenanlage Kranichsberg",
 der Stadt Rotenburg a. d. Fulda
 für den Stadtteil Schwarzenhasel
-Bestand-