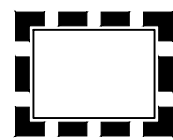




Legende



Grenze des räumlichen Geltungsbereichs
des Bebauungsplans (79.219 m²)

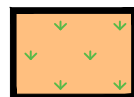


04.600 Feldgehölz (7.969 m², 50 BWP)



Funkmast

Fläche für technische Einrichtung:



10.510 Sehr stark bis völlig 10 % der Fläche
(105 m² x 3 BWP)

06.370/
10.715 Restfläche mit Einsaat Regiosaatgutmischung
für Solarparks und extensive Schafbeweidung
(945 m² x 15,5 BWP)




06.370/
10.715 Fläche unter den Solarmodulen mit Einsaat
Regiosaatgutmischung für Solarparks und
extensive Schafbeweidung
(70.200 m² x 15,5 BWP)



Zaunanlage mit 20 cm Bodenfreiheit

Stadt Rotenburg an der Fulda



Eingriffs- Ausgleichsplan
zum vorhabenbezogenen
Bebauungsplan Nr.4
"PV Freiflächenanlage Kranichsberg",
der Stadt Rotenburg a. d. Fulda
für den Stadtteil Schwarzenhasel
-Planung-

- Vorentwurf -